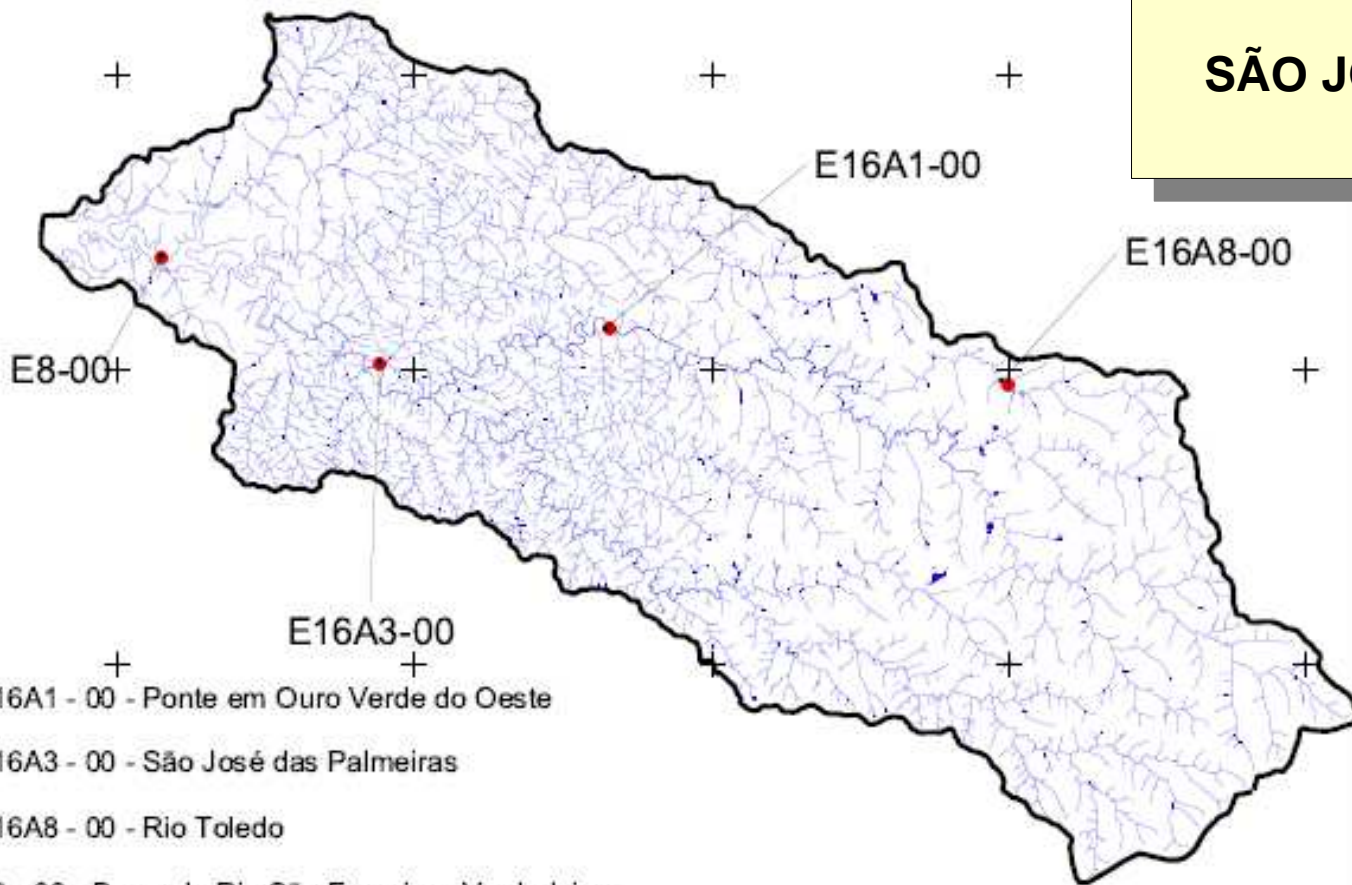




BACIA HIDROGRÁFICA SÃO FRANCISCO VERDADEIRO PARANÁ – BRASIL CENTRO INTERNACIONAL DE HIDROINFORMÁTICA - CIH

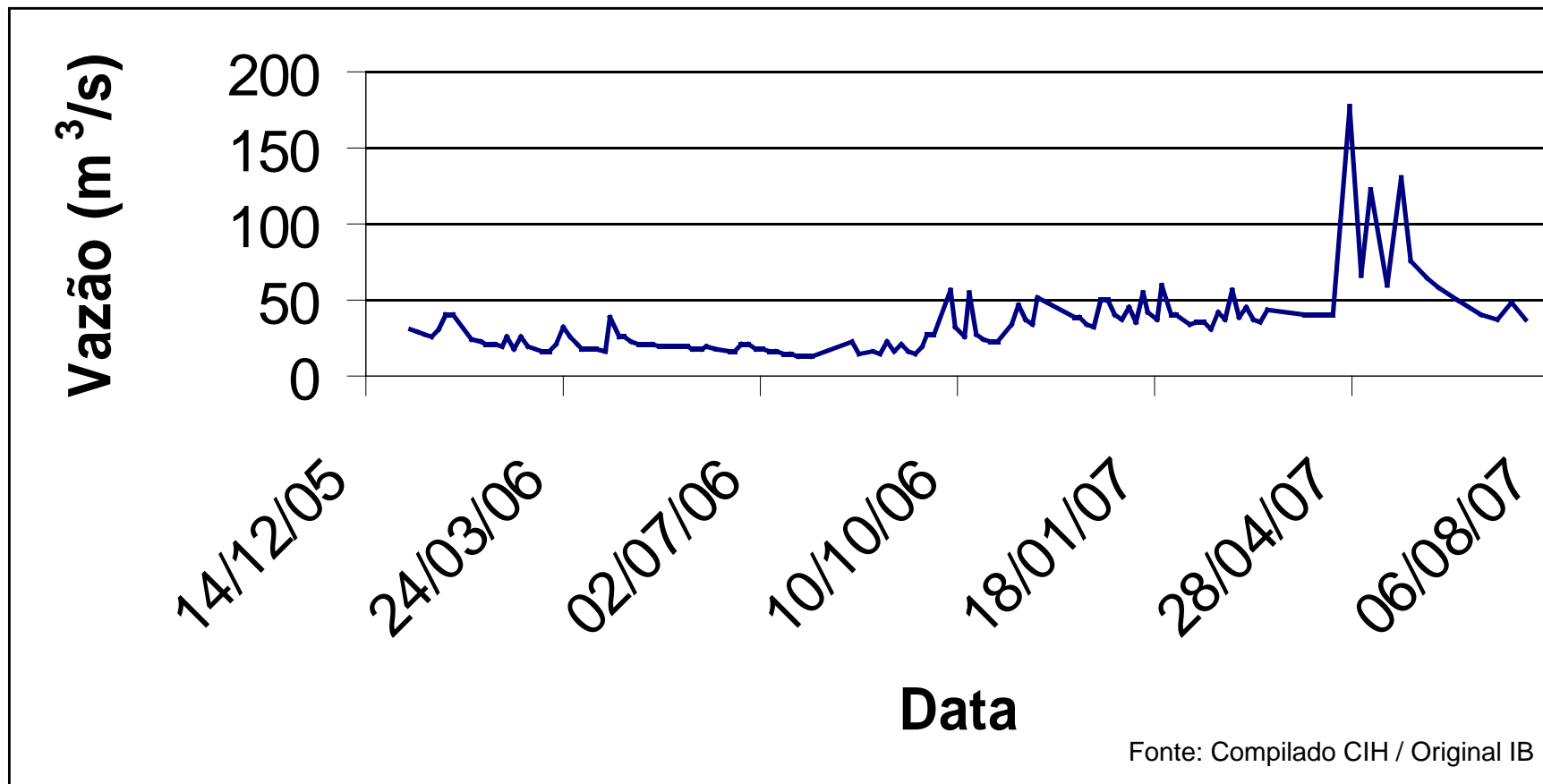
**ESTAÇÃO DE MONITORAMENTO
E16A3 – 00
SÃO JOSÉ DAS PALMEIRAS**



- E16A1 - 00 - Ponte em Ouro Verde do Oeste
- E16A3 - 00 - São José das Palmeiras
- E16A8 - 00 - Rio Toledo

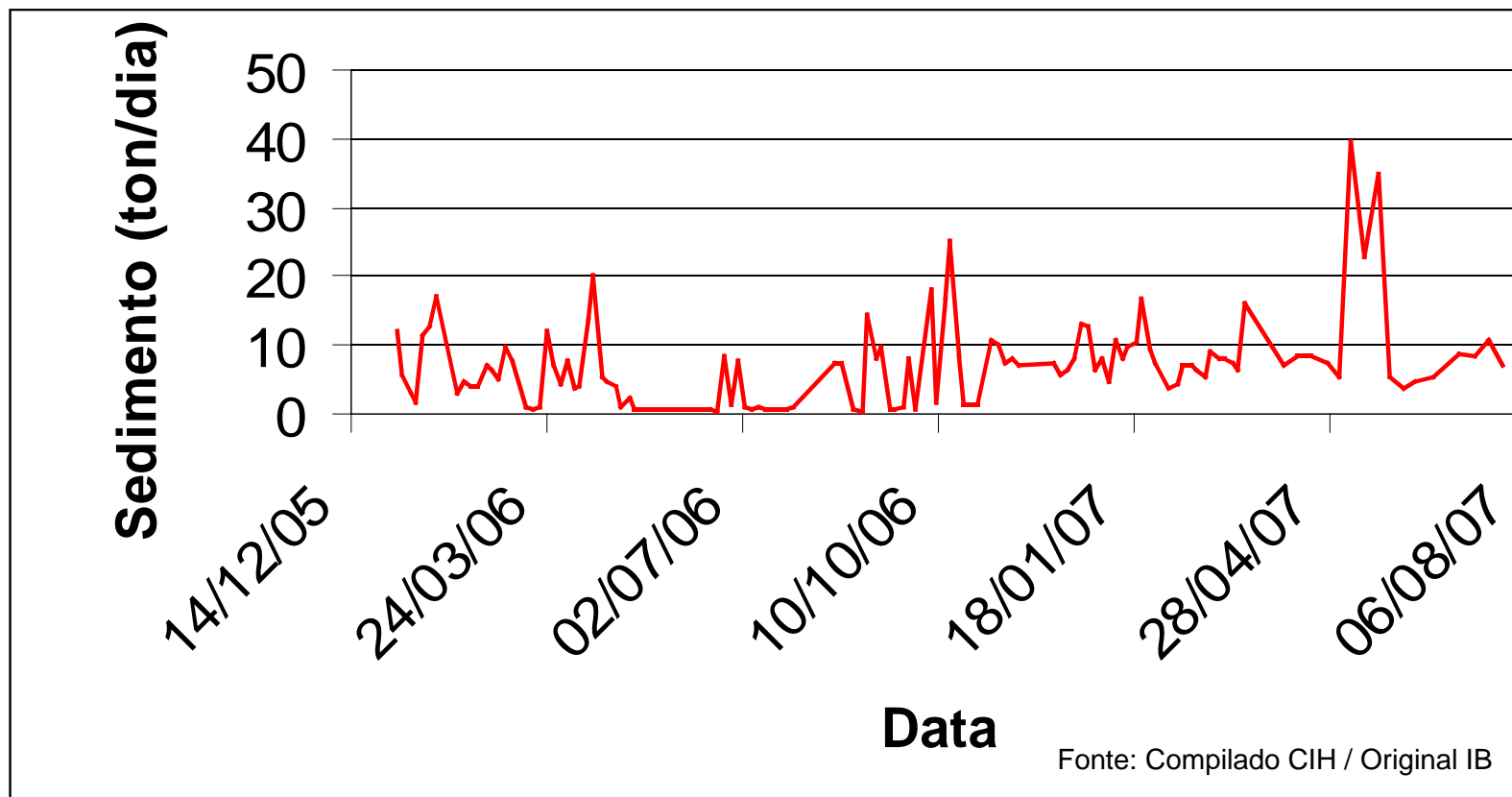
E8 - 00 - Braço do Rio São Francisco Verdadeiro;
Reservatório de Itaipu.

Vazão – Estação E16A3 São José das Palmeiras

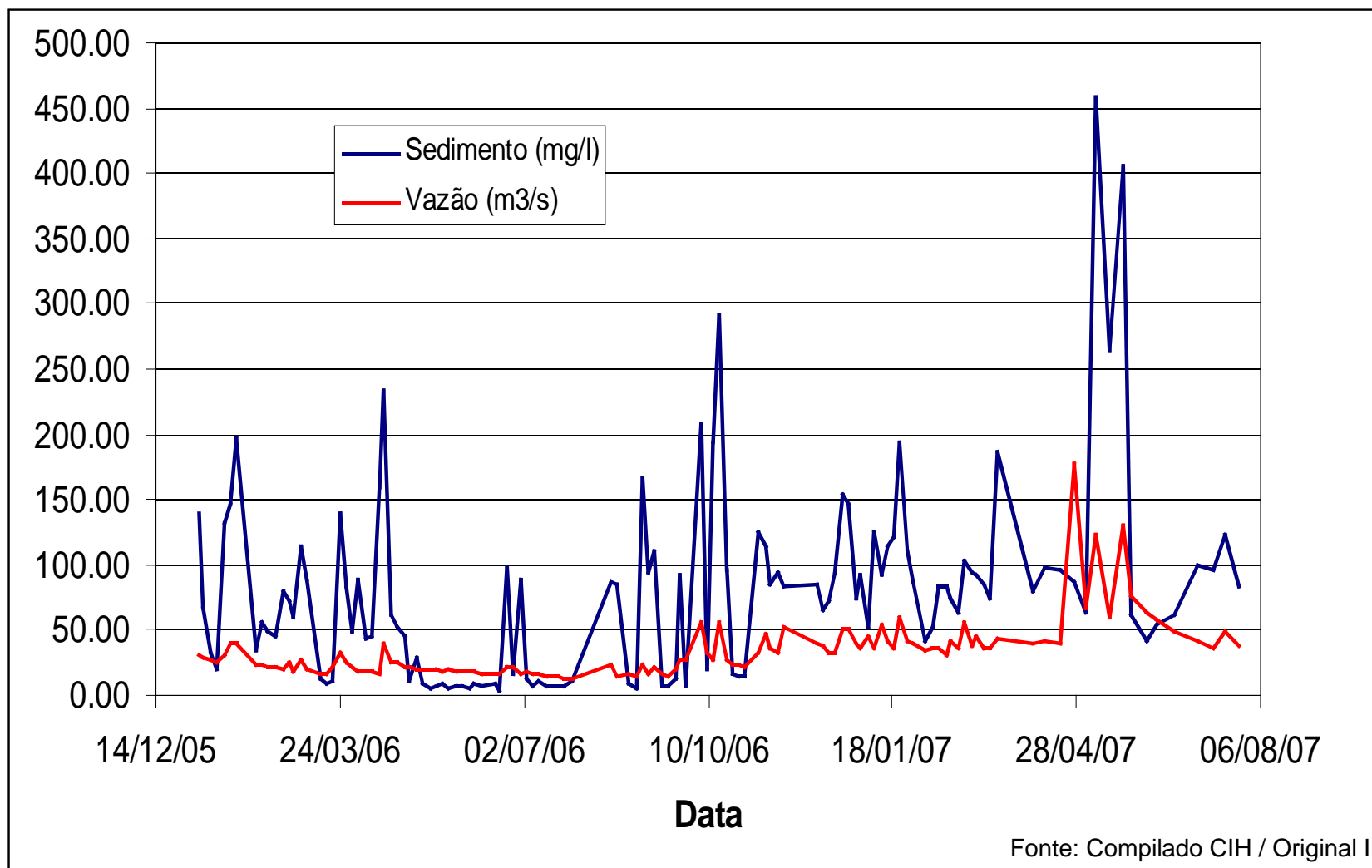


Sedimentos – Estação E16A3

São José das Palmeiras

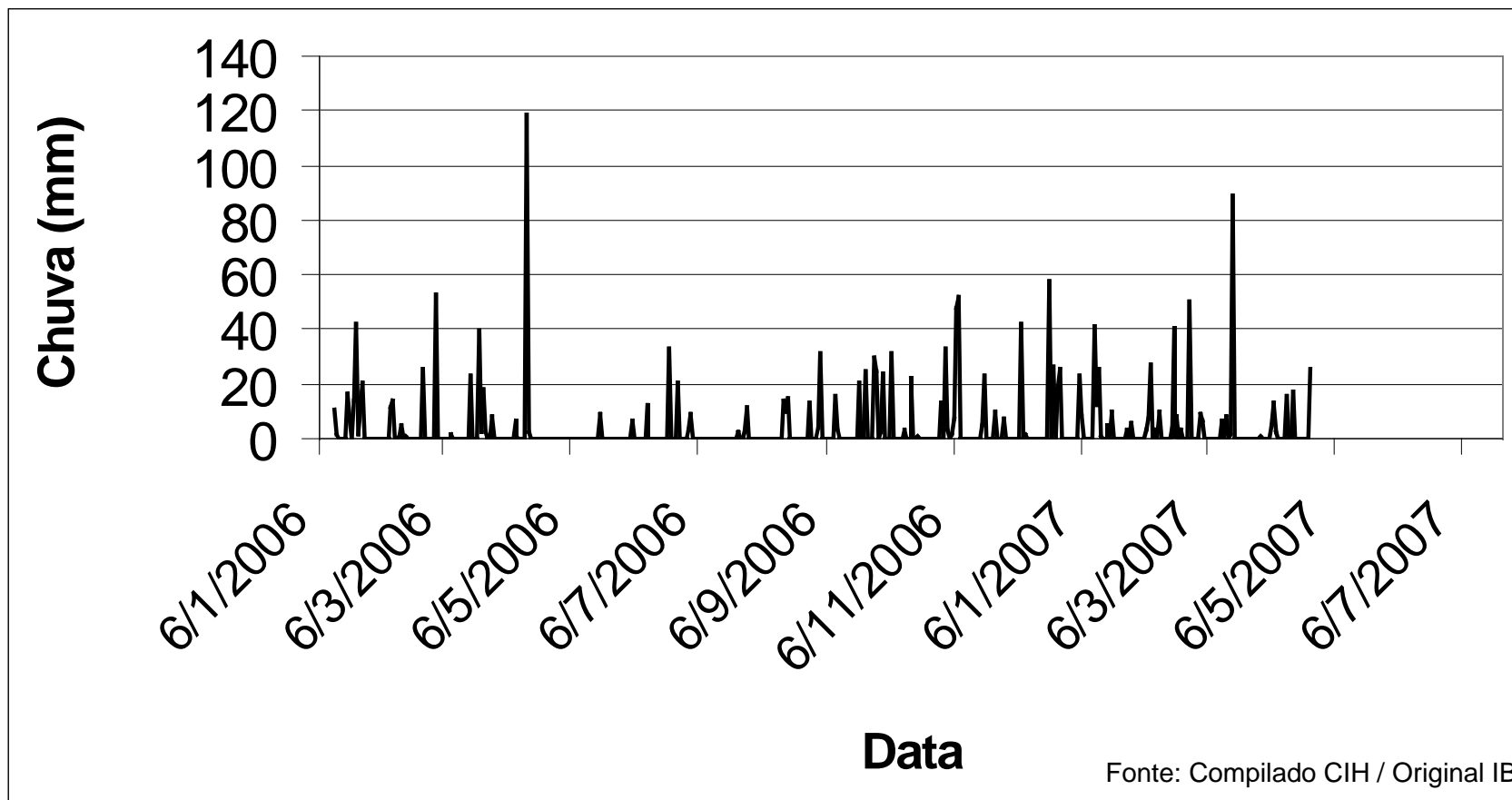


Sedimento/Vazão – Estação E16A3 São José das Palmeiras

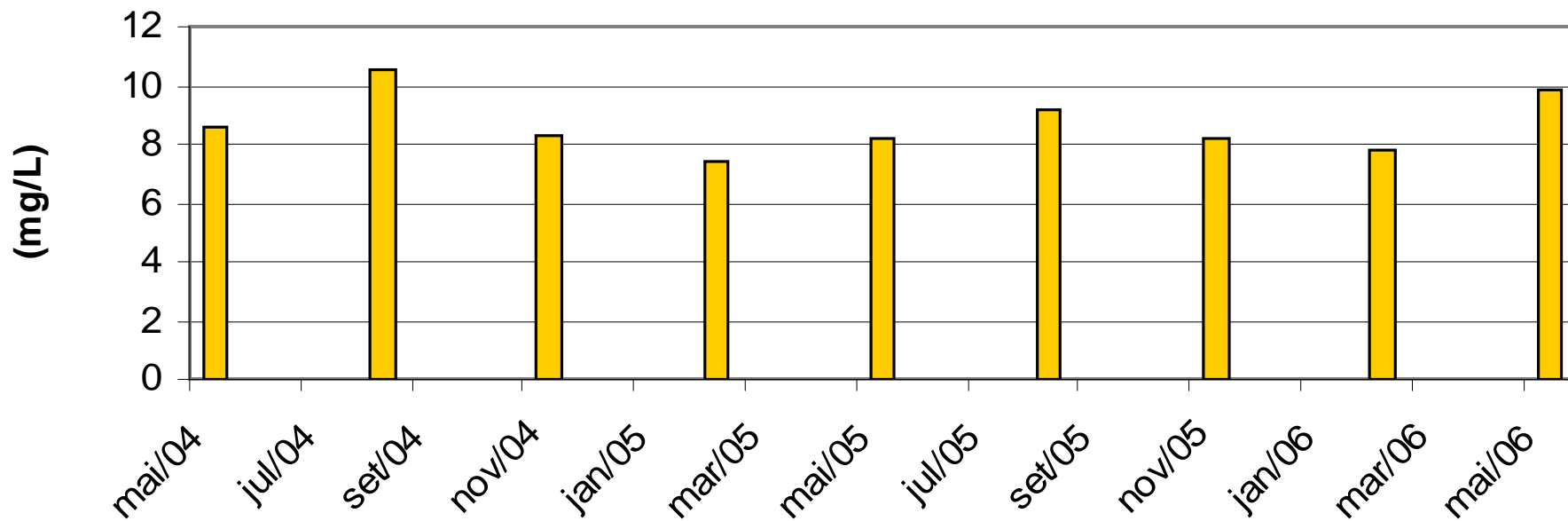


Precipitação – Estação E16A3

São José das Palmeiras

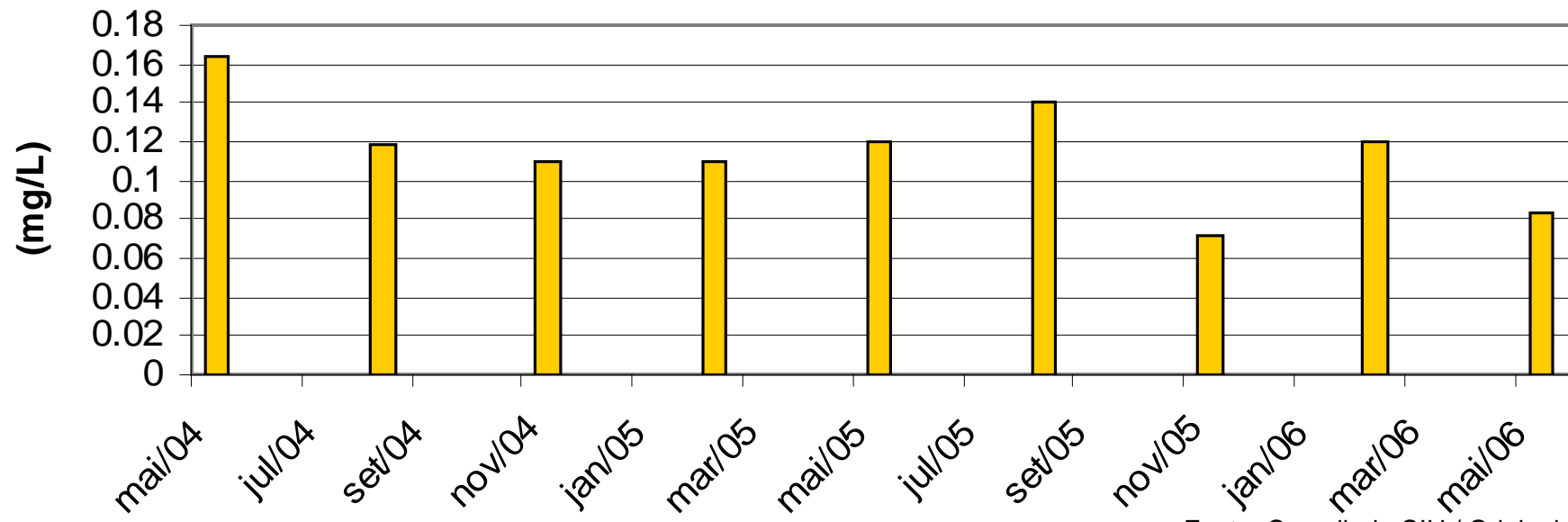


Oxigênio Dissolvido - Estação E16A3-00 São José das Palmeiras



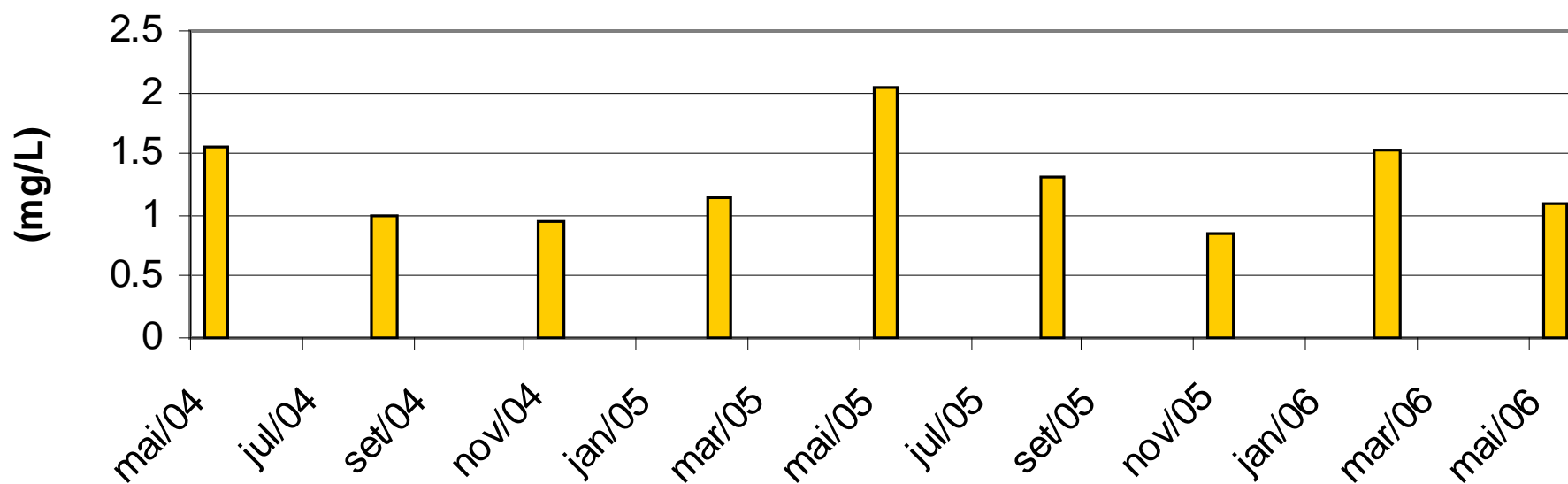
Fonte: Compilado CIH / Original IB

Fósforo Total Estação E16A3-00 São José das Palmeiras



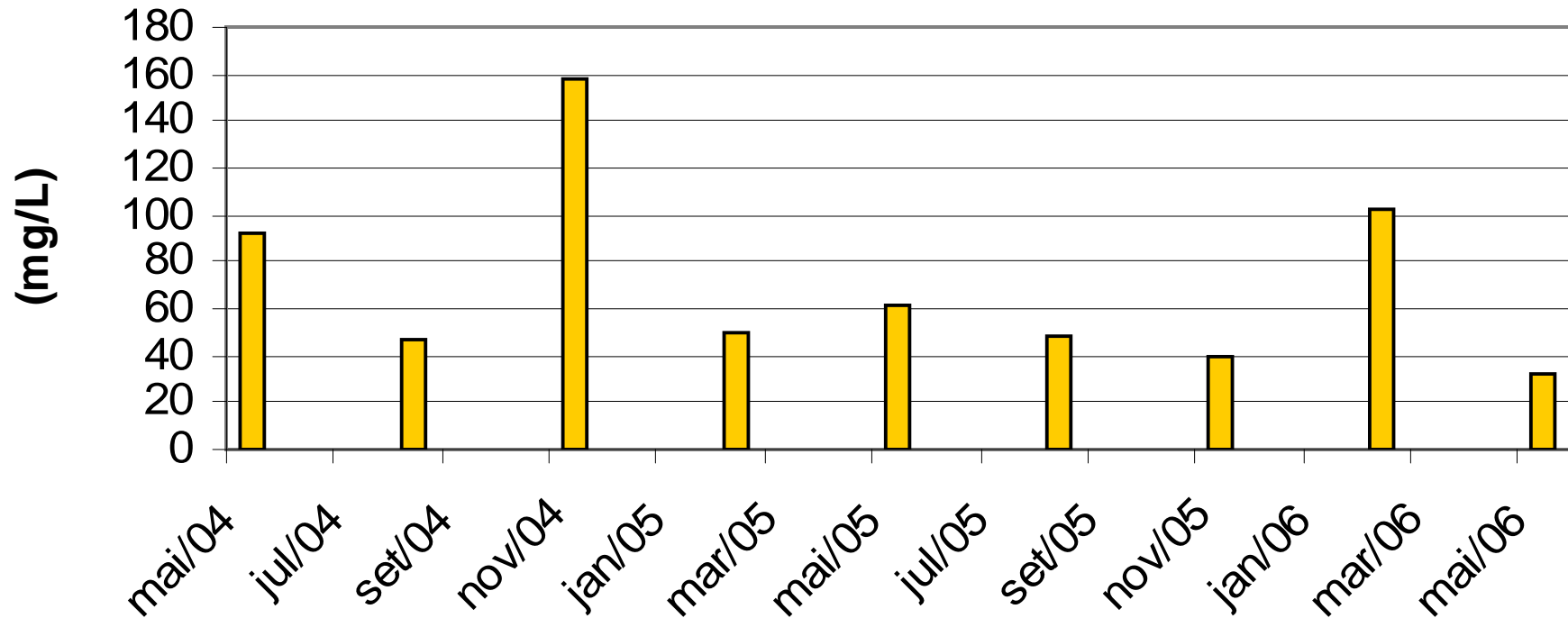
Fonte: Compilado CIH / Original IB

Nitrato - Estação E16A3-00 São José das Palmeiras



Fonte: Compilado CIH / Original IB

Sólidos Totais - Estação E16A3-00 São José das Palmeiras



Fonte: Compilado CIH / Original IB