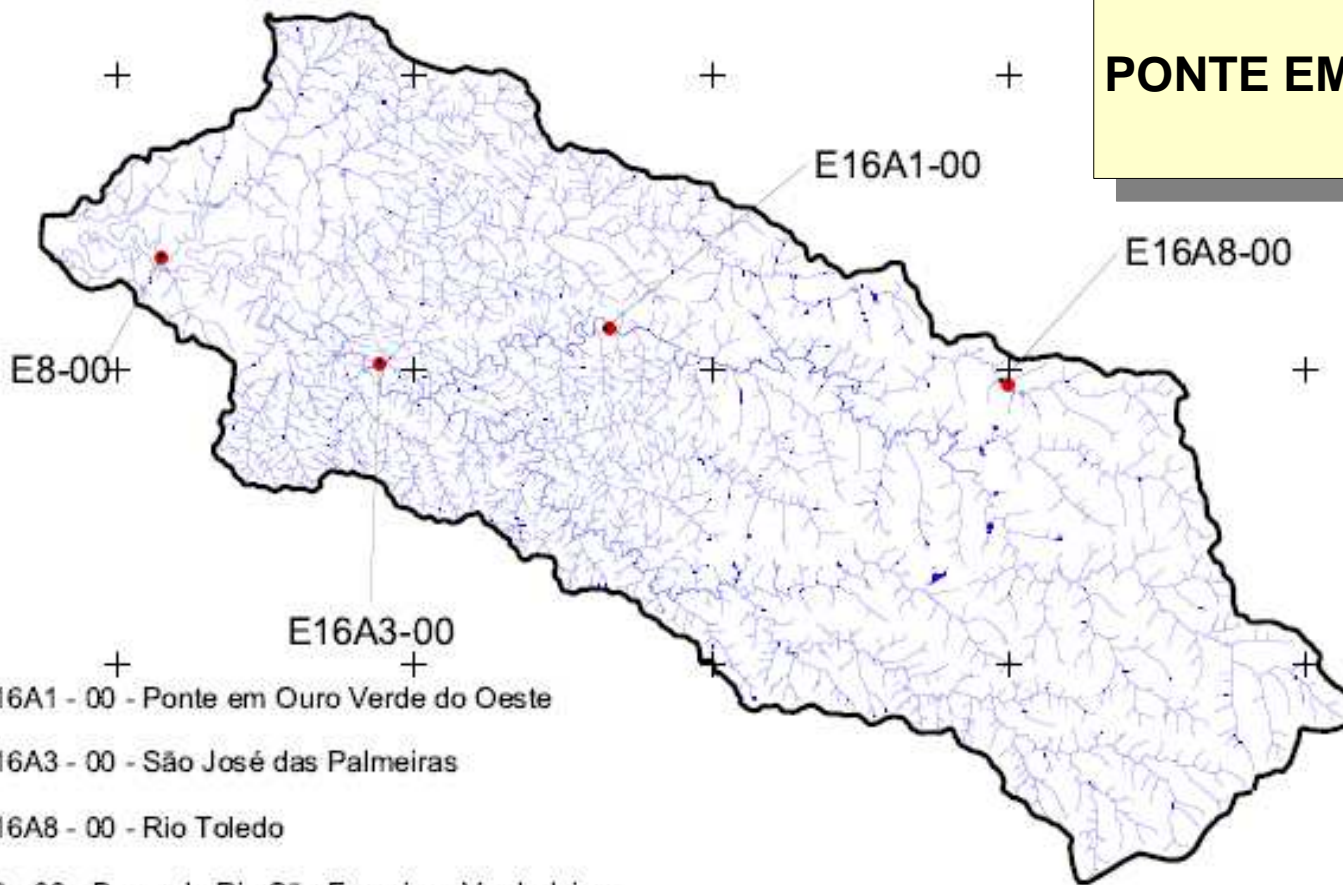




BACIA HIDROGRÁFICA SÃO FRANCISCO VERDADEIRO PARANÁ – BRASIL CENTRO INTERNACIONAL DE HIDROINFORMÁTICA - CIH

**ESTAÇÃO DE MONITORAMENTO
E16A1 – 00
PONTE EM OURO VERDE DO OESTE**

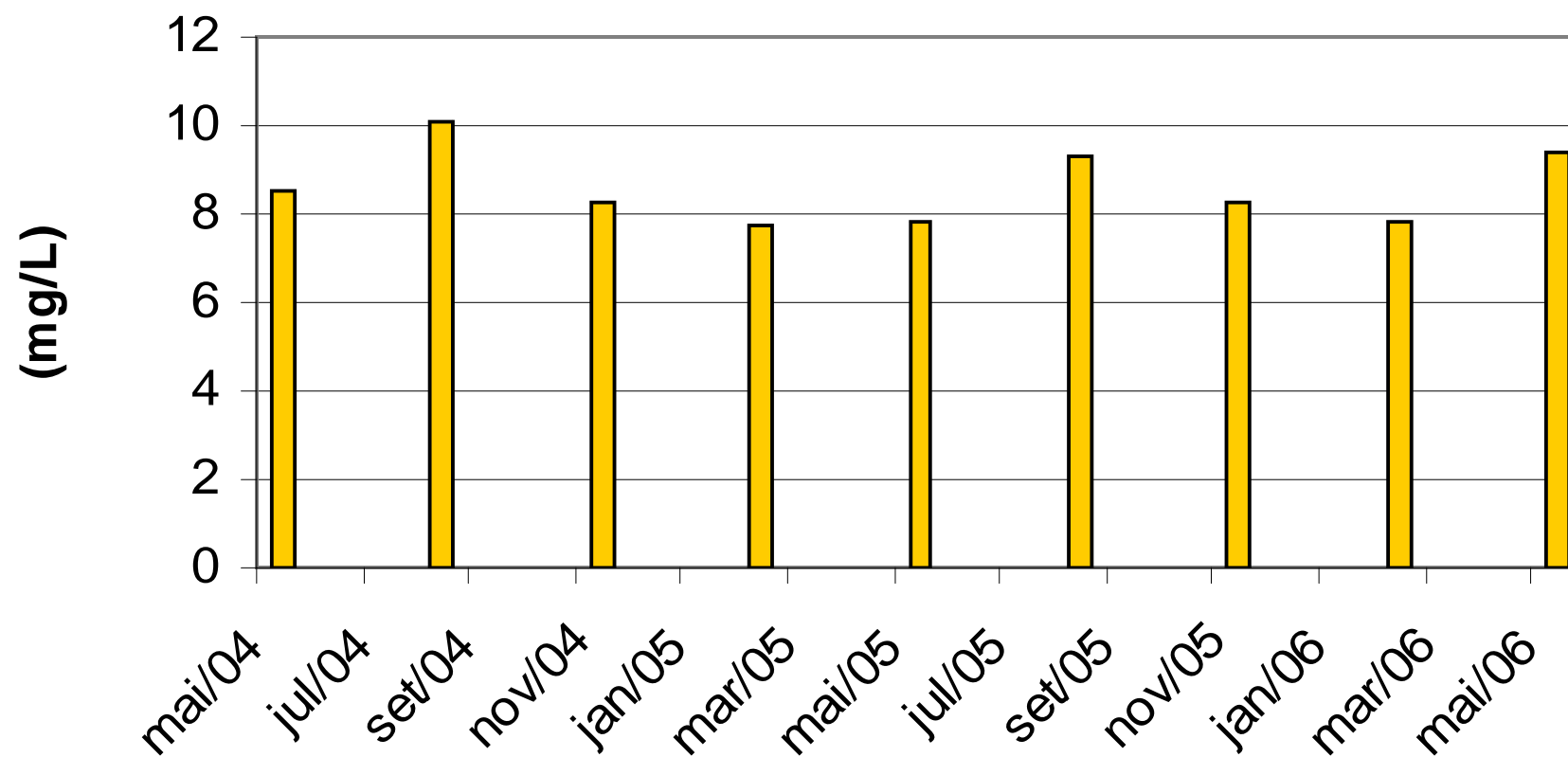


- E16A1 - 00 - Ponte em Ouro Verde do Oeste
- E16A3 - 00 - São José das Palmeiras
- E16A8 - 00 - Rio Toledo

E8 - 00 - Braço do Rio São Francisco Verdadeiro;
Reservatório de Itaipu.



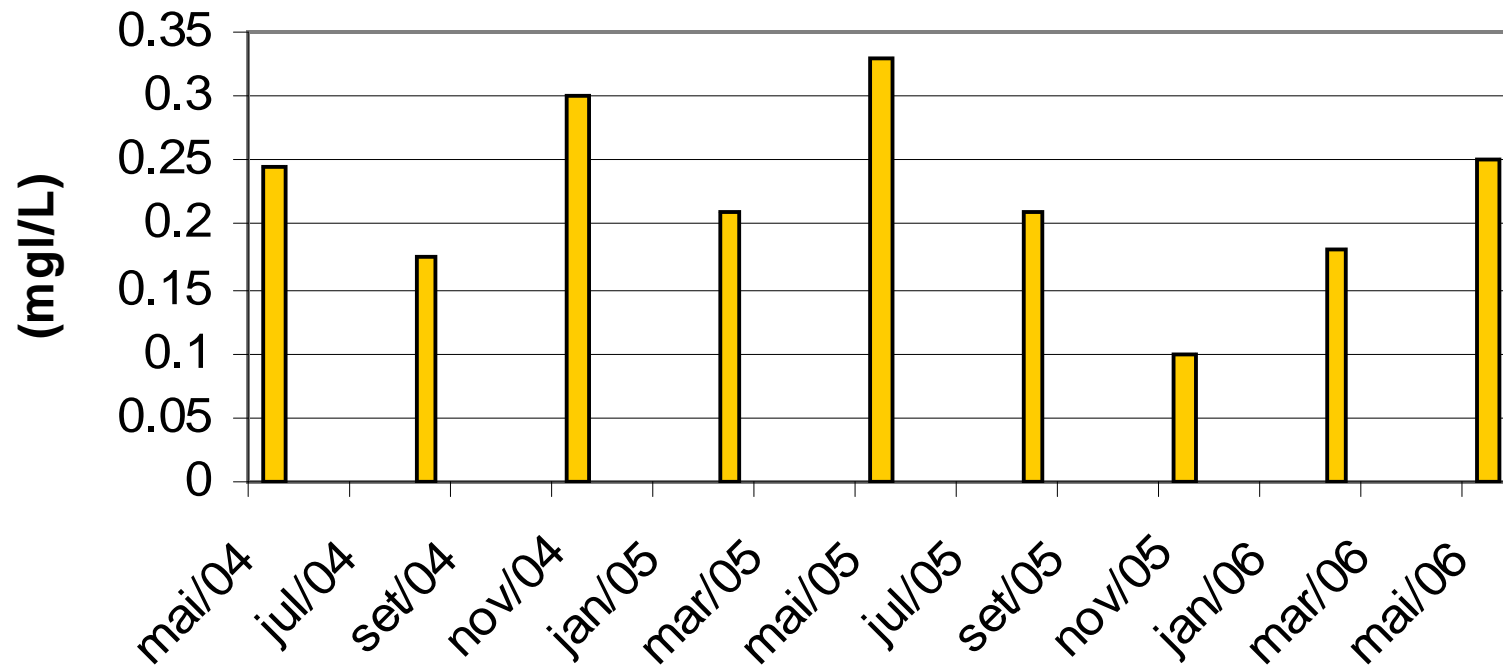
Oxigênio Dissolvido - Estação E16A1-00 Ponte - Ouro Verde do Oeste



Fonte: Compilado CIH / Original IB



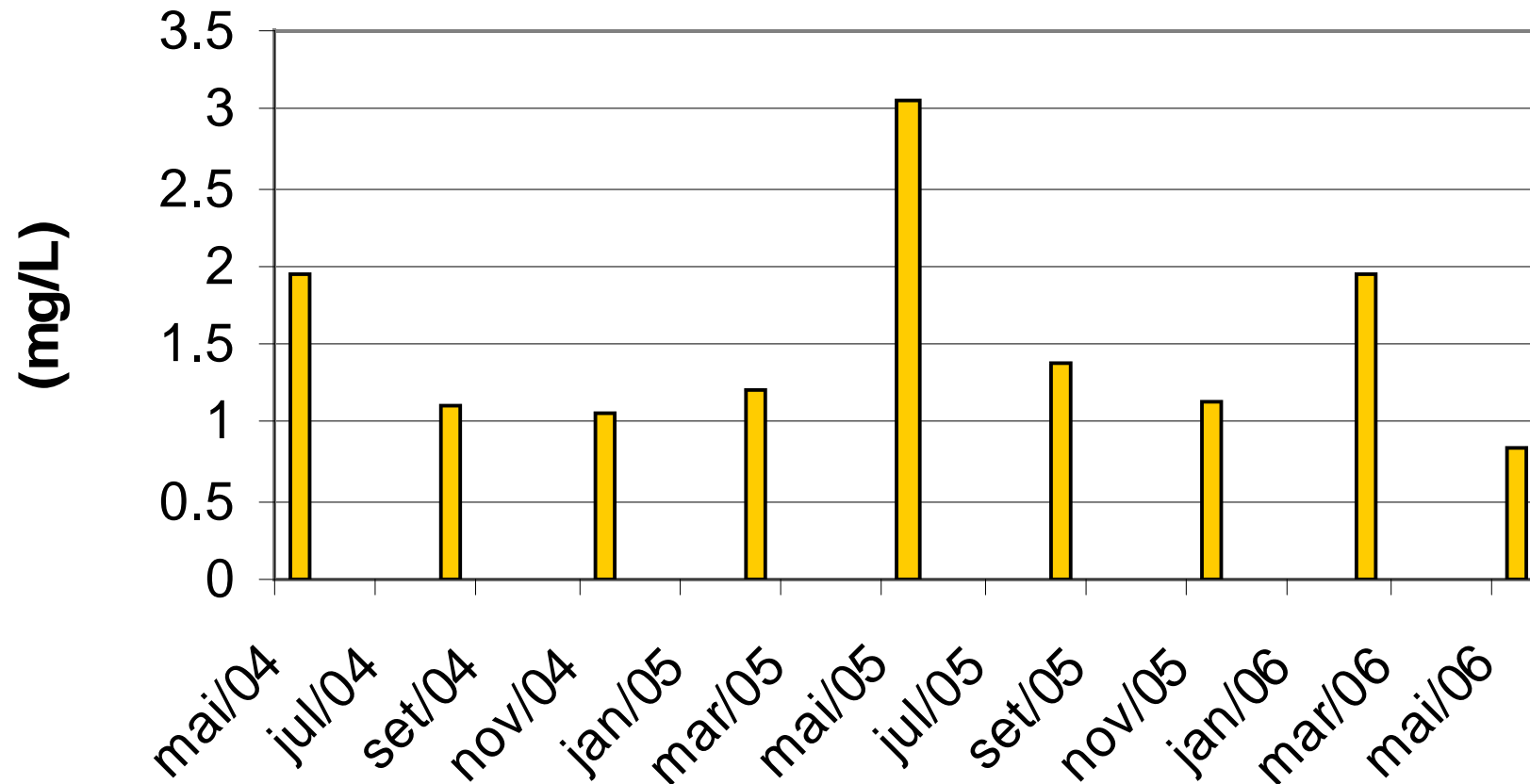
Fósforo Total - Estação E16A1 Ponte - Ouro Verde do Oeste



Fonte: Compilado CIH / Original IB



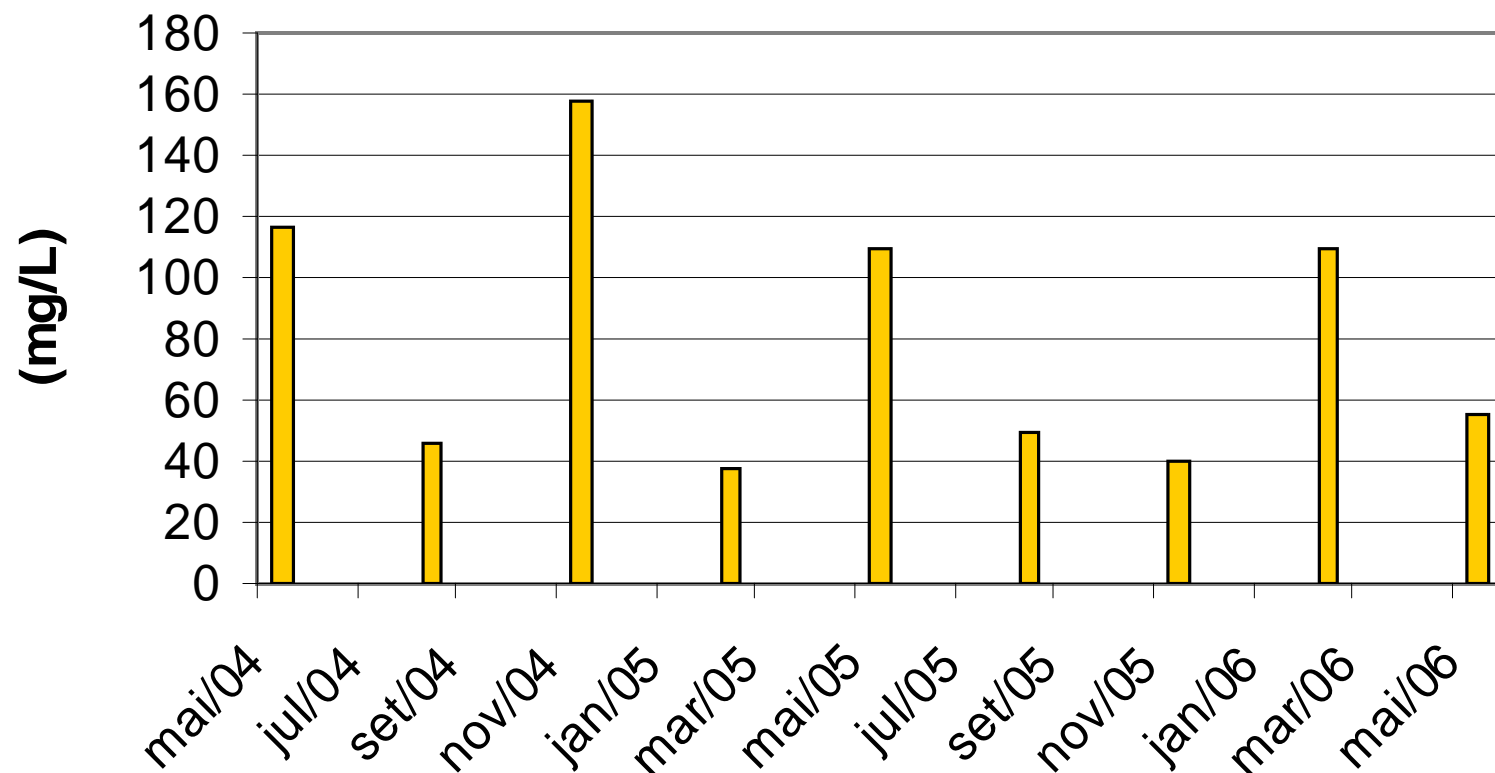
Nitrato - Estação E16A1-00 Ponte - Ouro Verde do Oeste



Fonte: Compilado CIH / Original IB



Sólidos Totais - Estação E16A1-00 Ponte - Ouro Verde do Oeste



Fonte: Compilado CIH / Original IB