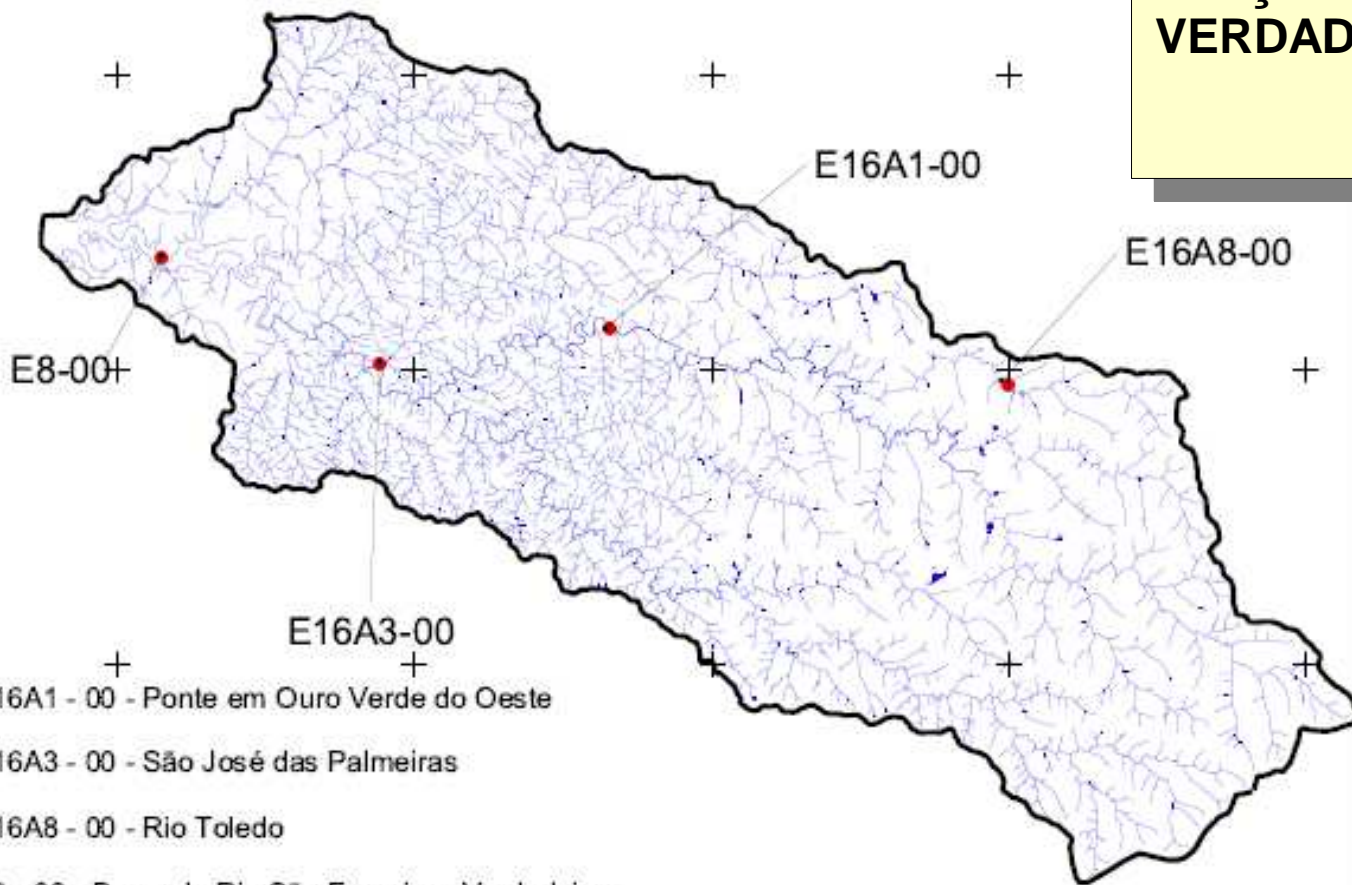




BACIA HIDROGRÁFICA SÃO FRANCISCO VERDADEIRO PARANÁ – BRASIL

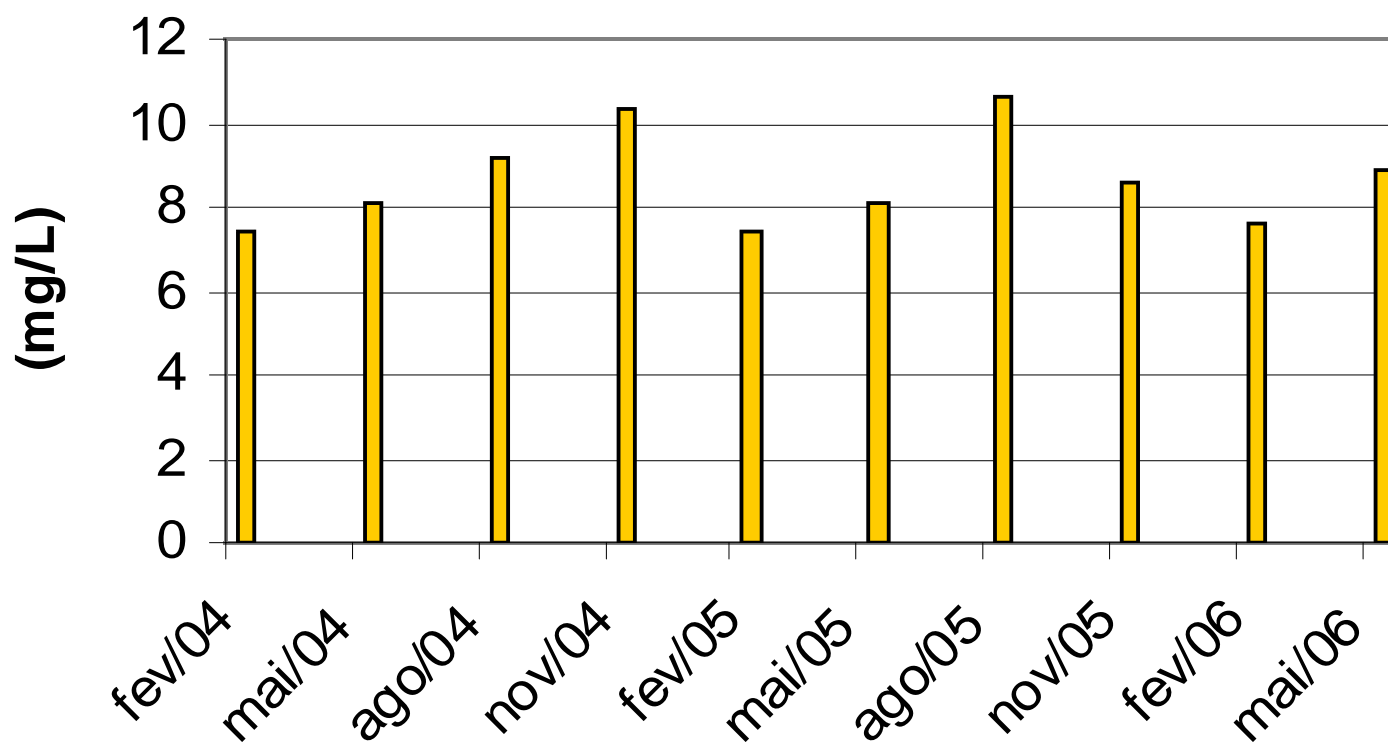
CENTRO INTERNACIONAL DE HIDROINFORMÁTICA - CIH

**ESTAÇÃO DE MONITORAMENTO
E8 – 00
BRAÇO DO RIO SÃO FRANCISCO
VERDADEIRO – RESERVATÓRIO
DE ITAIPU**



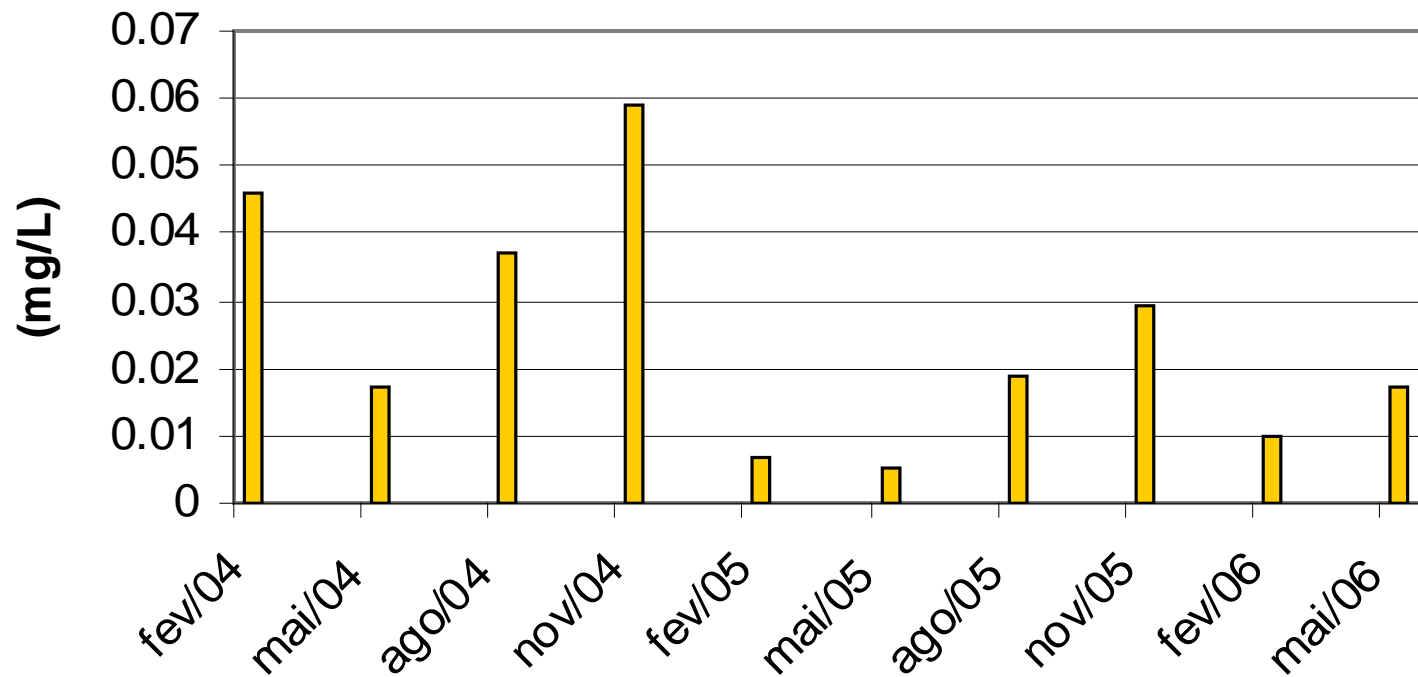
- E16A1 - 00 - Ponte em Ouro Verde do Oeste
- E16A3 - 00 - São José das Palmeiras
- E16A8 - 00 - Rio Toledo
- E8 - 00 - Braço do Rio São Francisco Verdadeiro; Reservatório de Itaipu.

Oxigênio Dissolvido - Estação E8-00 Ponte - Ouro Verde do Oeste



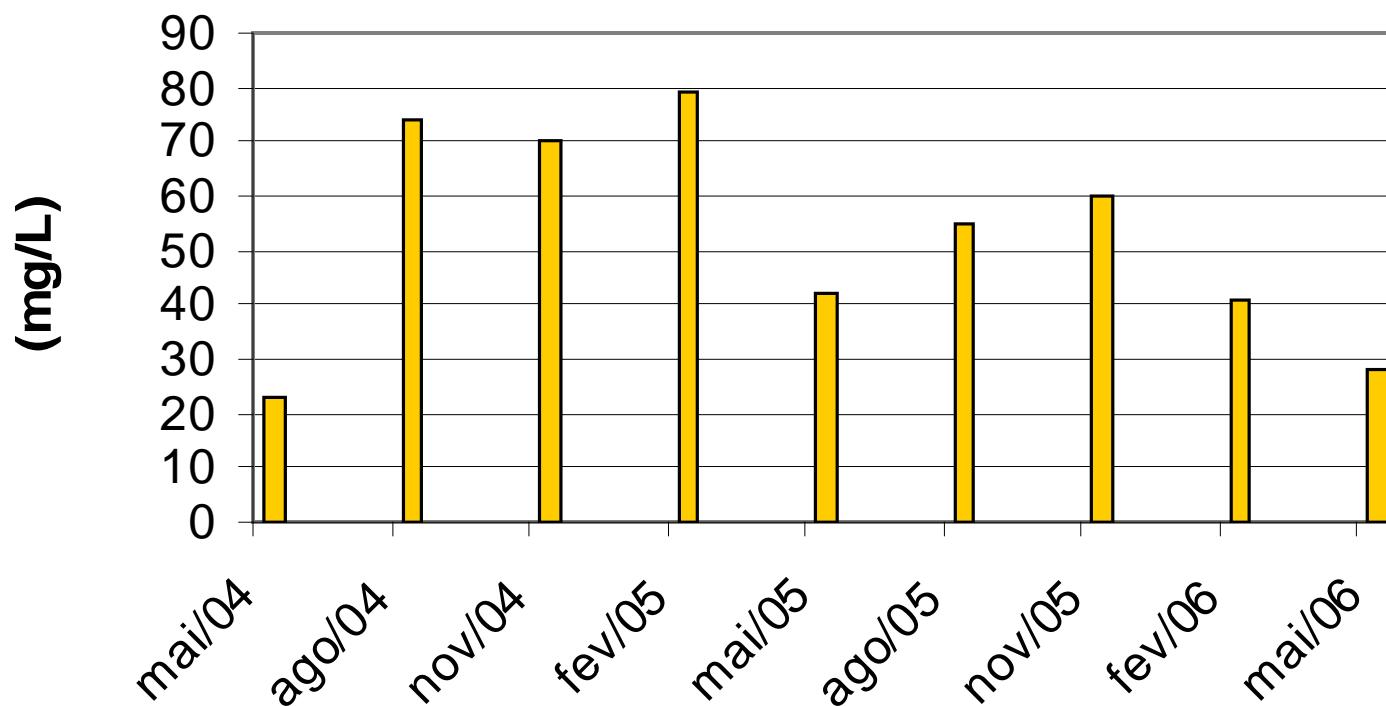
Fonte: Compilado CIH / Original IB

Fósforo Total - Estação E8-00 Reservatório Itaipu



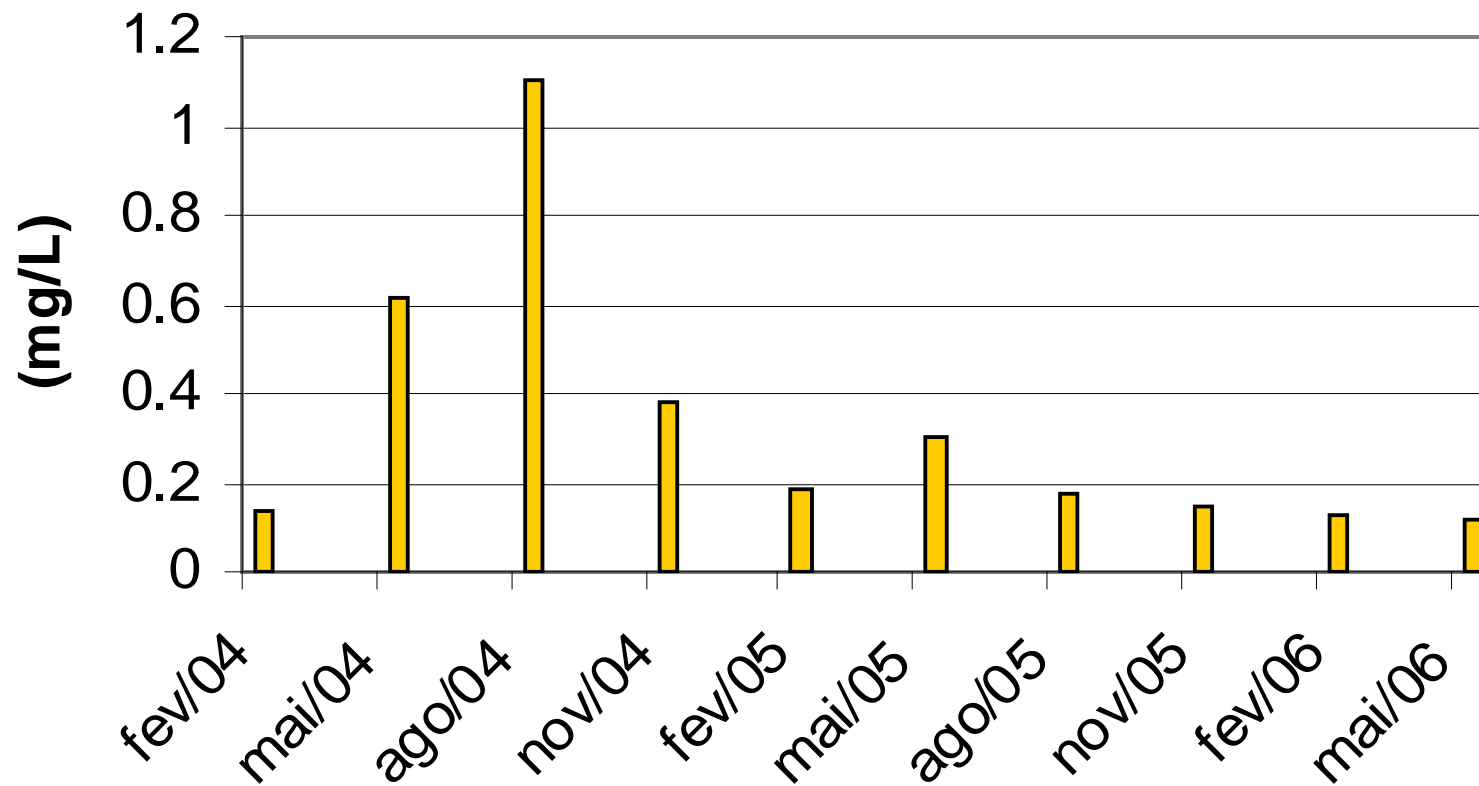
Fonte: Compilado CIH / Original IB

Sólidos Totais - Estação E8-00 Reservatório Itaipu



Fonte: Compilado CIH / Original IB

Nitrato - Estação E8-00 Reservatório Itaipu



Fonte: Compilado CIH / Original IB