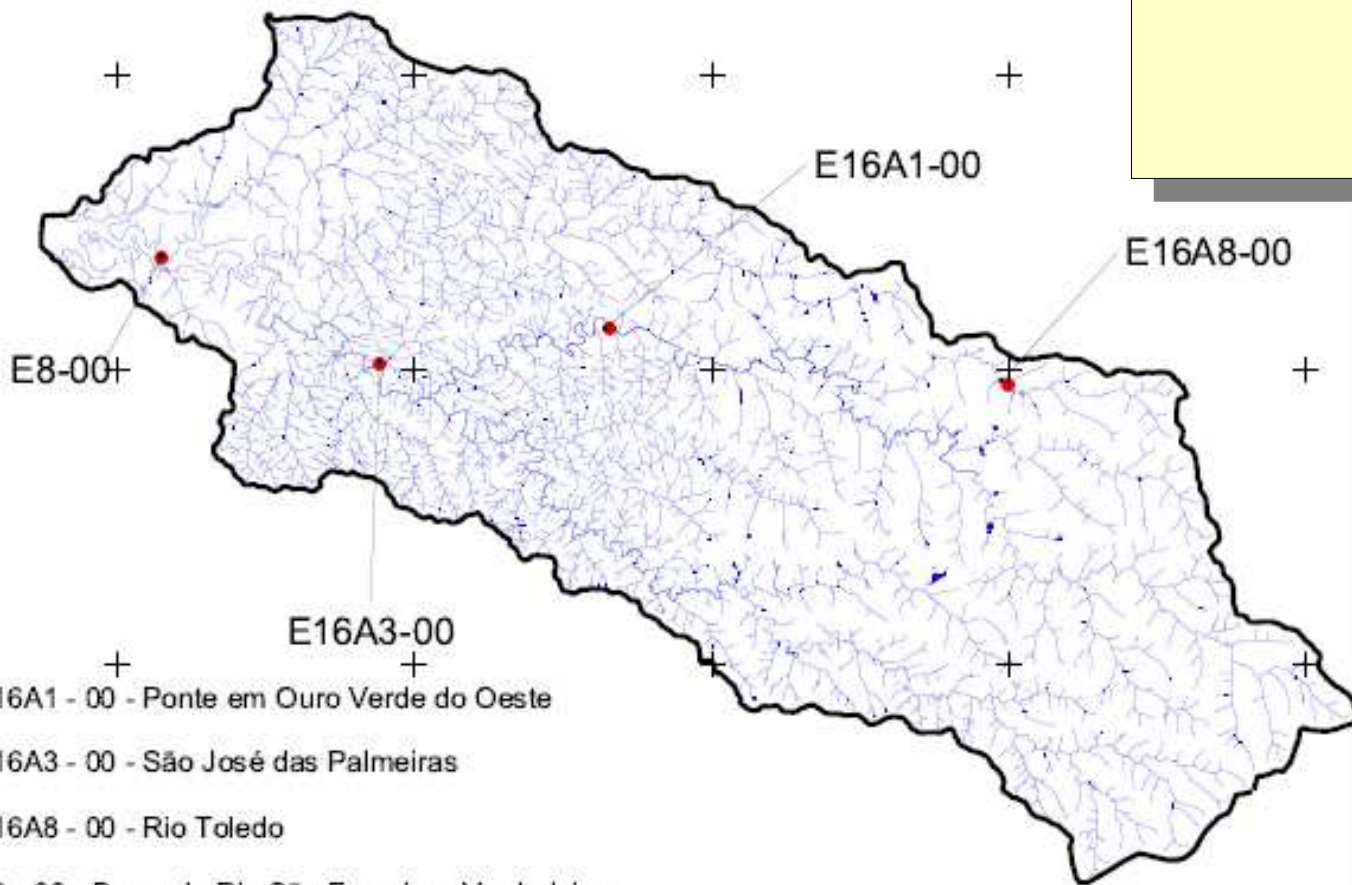




BACIA HIDROGRÁFICA SÃO FRANCISCO VERDADEIRO PARANÁ – BRASIL CENTRO INTERNACIONAL DE HIDROINFORMÁTICA - CIH

**ESTAÇÃO DE MONITORAMENTO
E16A8 – 00
Rio Toledo**



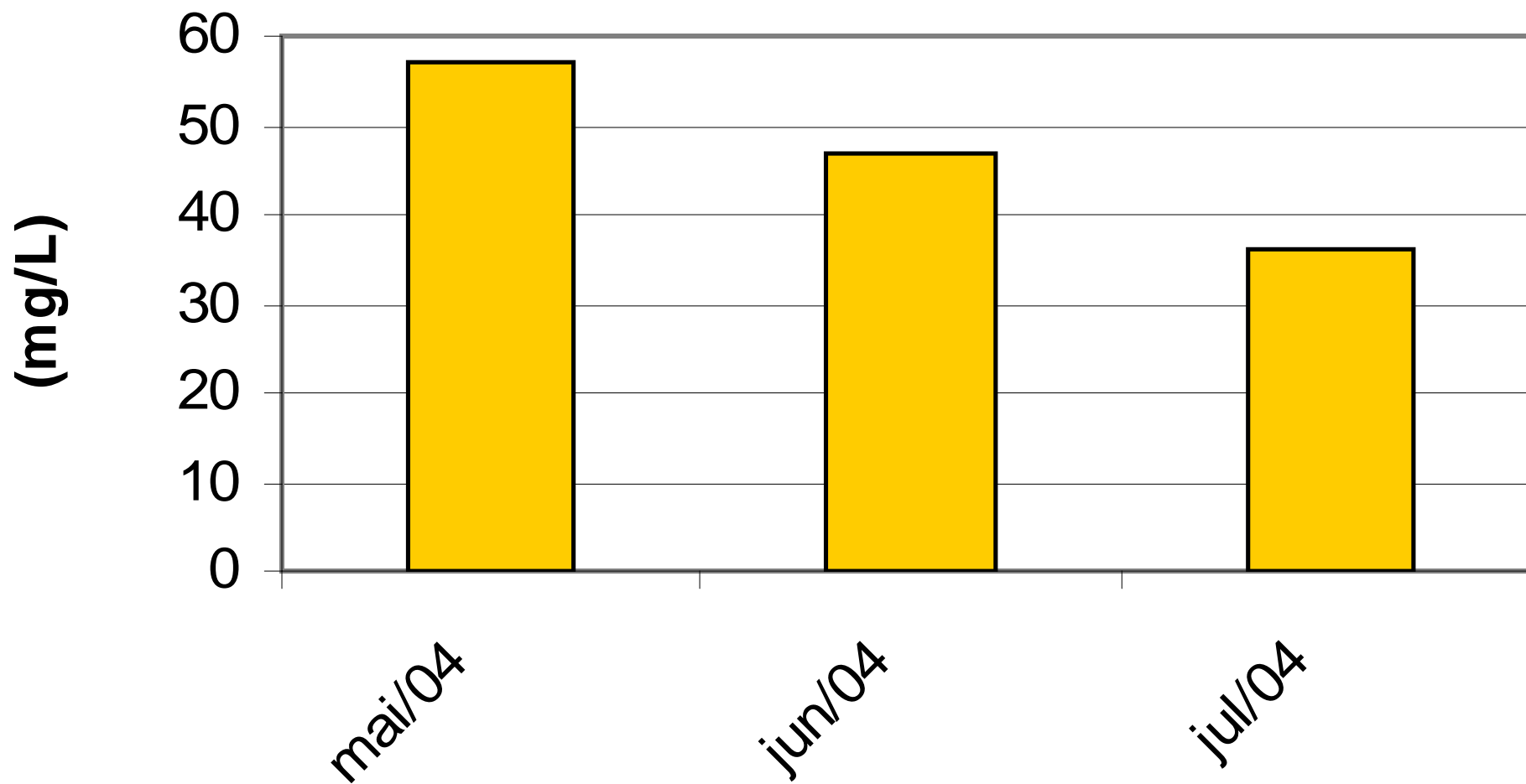
- E16A1 - 00 - Ponte em Ouro Verde do Oeste
- E16A3 - 00 - São José das Palmeiras
- E16A8 - 00 - Rio Toledo

E8 - 00 - Braço do Rio São Francisco Verdadeiro;
Reservatório de Itaipu.



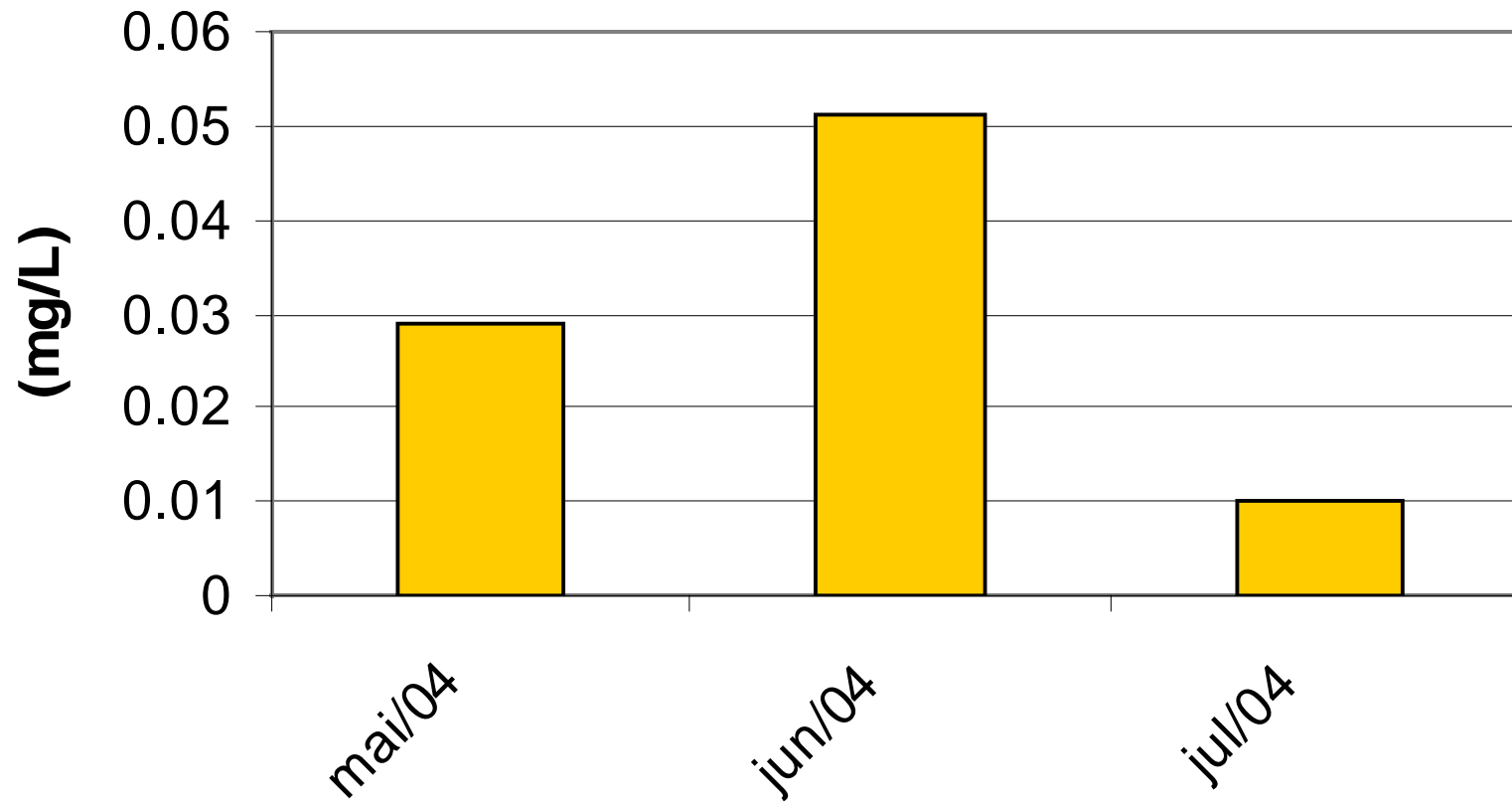
Sólidos Totais - Estação E16A8-00

Rio Toledo





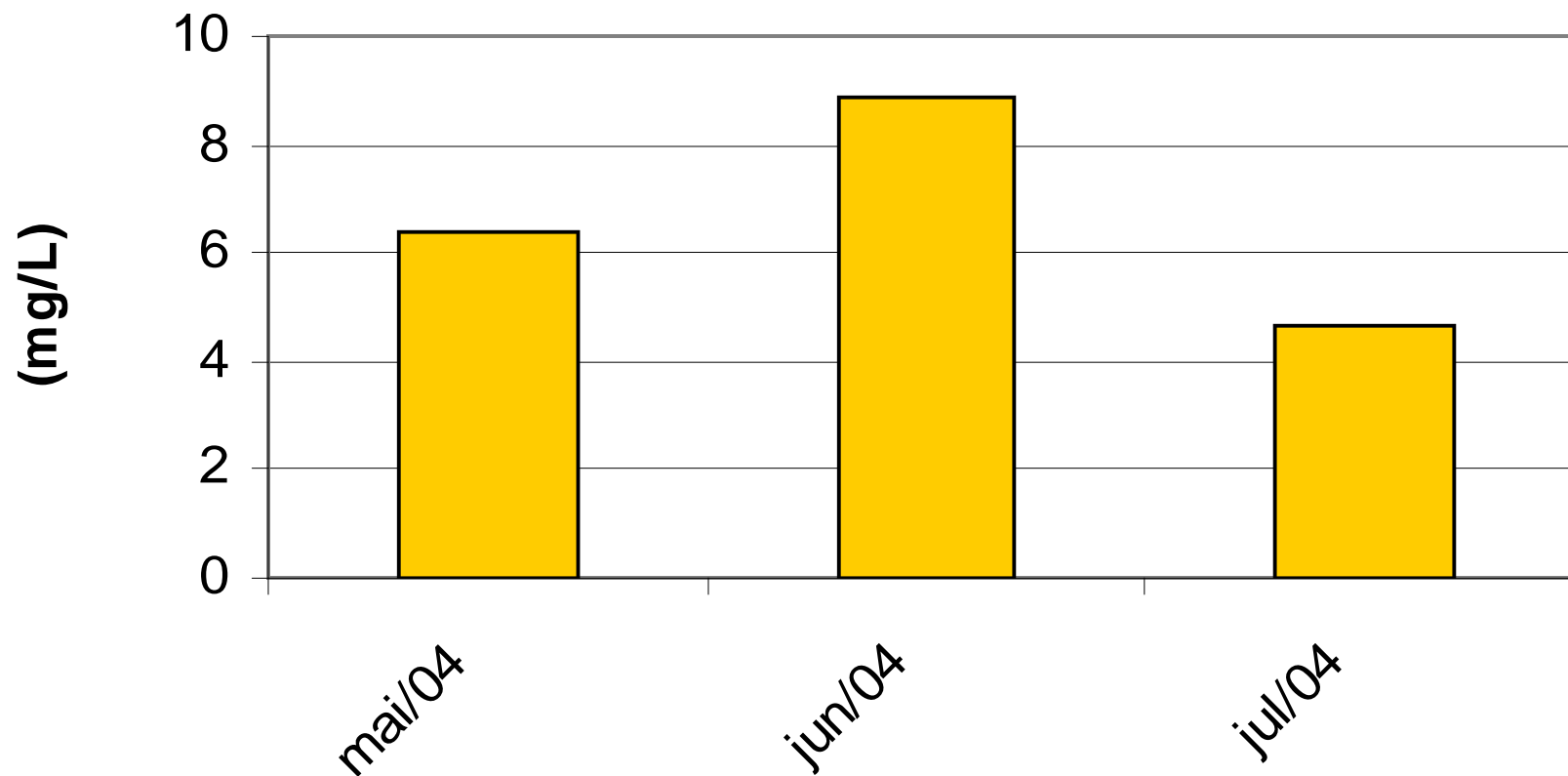
Fósforo Total - Estação E16A8-00 Rio Toledo



Fonte: Compilado CIH / Original IB



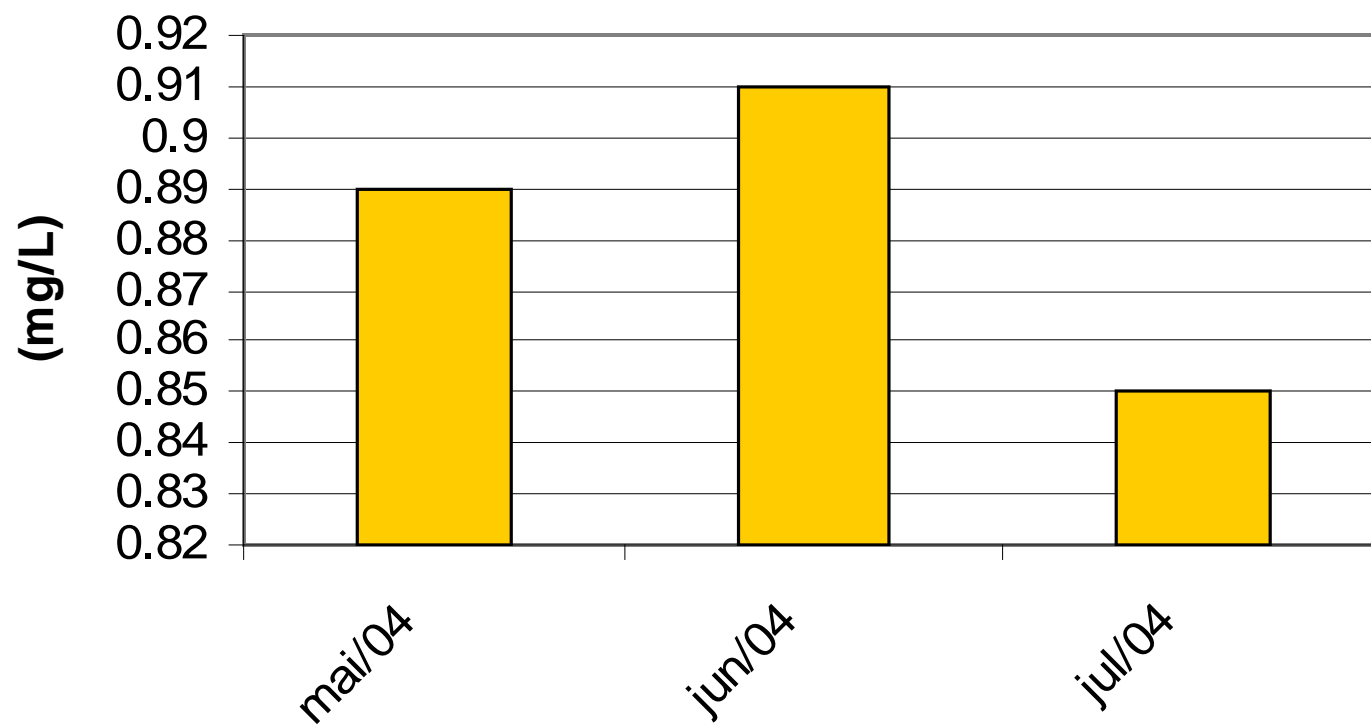
Oxigênio Dissolvido - Estação E16A8-00 Rio Toledo



Fonte: Compilado CIH / Original IB



Nitrato - Estação E16A8-00 Rio Toledo



Fonte: Compilado CIH / Original IB